

Limas

Pommiers

Anse

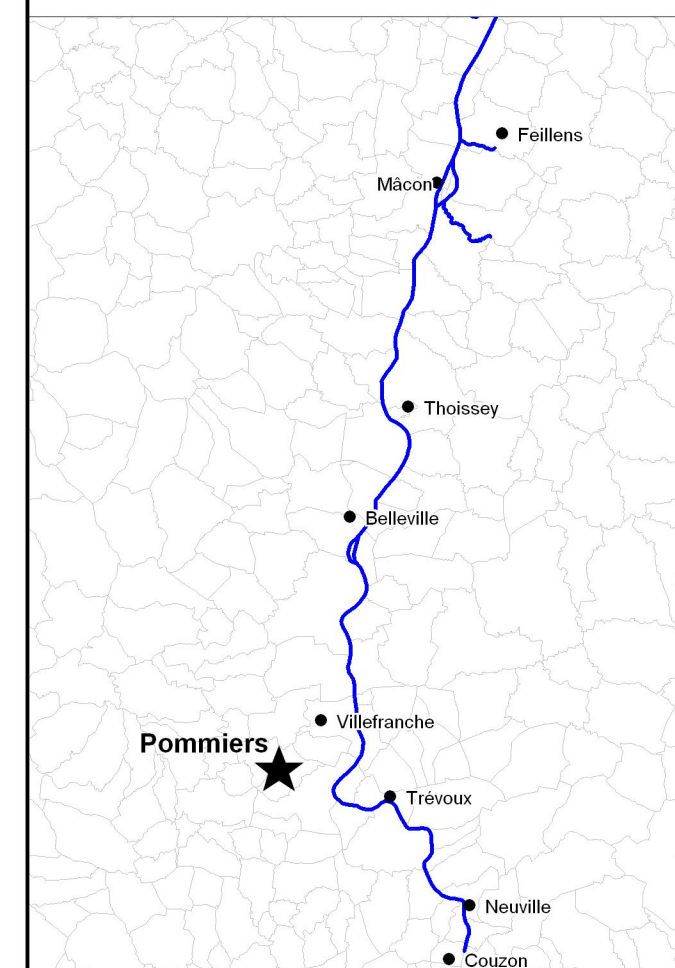
pk37
+
173.46 mNGF



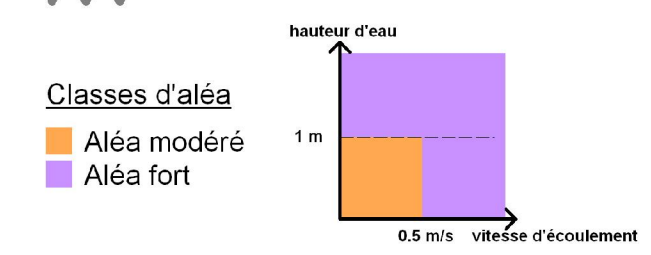
CARTE DE L'ALEA DE REFERENCE - INONDATION DE LA SAONE -

CRUE DE 1840 MODELISEE
AUX CONDITIONS ACTUELLES D'ECOULEMENT
Chalon : 3240 m³/s Mâcon : 3480 m³/s Couzon : 3660 m³/s

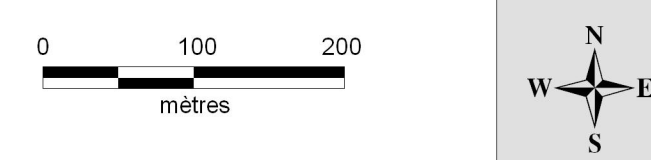
Commune de
POMMIERS (69)



- Légende :**
- pk135 + 177.86 mNGF : Pk Navigation, Cote de la crue de 1840 modélisée aux conditions actuelles d'écoulement
 - Cours d'eau ou plan d'eau
 - Limites communales
 - Limite de la zone de cartographie de l'aléa



L'aléa est qualifié par les débordements de la Saône. Localement les affluents peuvent induire un aléa de niveau différent non représenté sur le plan.



hydratec
Immeuble l'Orient - 10 place Charles Béraudier - 69428 Lyon Cedex 3
Tél. : 04.27.85.48.80 - Fax : 04.27.85.48.81

Echelle : 1 / 5 000
Novembre 2008