

LISTE DES COMMUNES AYANT PUBLIE L'AVIS D'ENQUETE PUBLIQUE SUR LE SITE INTERNET COMMUNAL



Bienvenue à
GENILAC

Accueil Notre Commune La mairie et vous Vie quotidienne Economie et associations Culture et loisirs

Vie quotidienne



Les règles d'urbanisme

**Le Plan local d'urbanisme est en cours de révision.
Vous trouverez toutes les informations en suivant le lien ci-dessous:**

TOUTES LES INFORMATIONS SUR LA REVISION DU PLU CLIQUEZ ICI

PLAN DE PREVENTION DES RISQUES NATURELS


des Risques Naturels Prévisibles d'Inondation de la Rivière le Gier et de ses affluents du 28/11/16 au 06/01/17.
Le commissaire enquêteur siègera le jeudi 08 décembre de 9h à 12h en mairie de Genilac.

Ci dessous l'avis:
Avis à télécharger

GENILAC




Toute l'actualité et les services de votre ville
LA GRAND-CROIX



Accueil Découvrir Vie Municipale Vivre à La Grand-Croix Sport, Culture et Loisirs Enfance et Jeunesse Contact

VIVRE A LA GRAND-CROIX

ENQUETE PUBLIQUE PPRNPI




- Signalement citoyen
- Plan vigipirate
- Informations utiles
- Conseil de quartier
- Nouveaux Arrivants
- Au Quotidien
- Les Seniors
- Plan Communal de Sauvegarde (PCS)
- Sécurité
- Marchés Publics
- Urbanisme
- Etat-Civil
- Bien Vivre Ensemble
- Les Infos de Saint-Etienne

Enquête publique relative au projet de plan de prévention des risques naturels prévisibles d'inondation PPRNPI de la Rivière le Gier et de ses affluents

du lundi 28 novembre 2016 au vendredi 6 janvier 2017

Arrêté inter-préfectoral :



PRÉFECTURE DE LA LOIRE
AVIS D'ENQUÊTE PUBLIQUE

DU LUNDI 28 NOVEMBRE 2016 AU VENDREDI 6 JANVIER 2017 PORTANT SUR LE PROJET DE PLAN DE PRÉVENTION DES RISQUES NATURELS PRÉVISIBLES D'INONDATION DE LA RIVIÈRE DU GIER ET SES AFFLUENTS

Par arrêté inter-préfectoral en date du 26 octobre 2016, le préfet du Rhône et le préfet de la Loire ont décidé de soumettre à enquête publique pendant une durée de 40 jours du lundi 28 novembre 2016 au vendredi 6 janvier 2017 inclus, dans les formes prescrites par les articles L 123-1 à L 123-19 et R 123-1 à R 123-27 du code de l'environnement, le projet de plan de prévention des risques naturels prévisibles d'inondation (PPRNPI) de la rivière « le Gier » et ses affluents : les ruisseaux de

LA GRAND CROIX



- Actualités
- DEMANDE DE PARUTION DANS LA RUBRIQUE ACTUALITÉS
 - 8 DÉCEMBRE : FÊTE DES LUMIÈRES
 - CENTRE SOCIAL : SORTIE À ANNECY
 - RÉVISION DU POS TRANSFORMATION EN PLU
 - ENQUETE PUBLIQUE PLAN LOCAL URBANISME
 - CROIX-ROUGE - REVEILLON
 - LORETTE S'HABILLE DE VERT
 - MEDIATHEQUE, CONTES
 - NOUVEL HÔTEL DE VILLE

Accueil du site > Actualités

ENQUETE PUBLIQUE PLAN PREVENTION INONDATION

ENQUETE PUBLIQUE,
PLAN PREVENTION INONDATION,
DU 28 NOVEMBRE 2016 AU 6 JANVIER 2017,
DOSSIER ET REGISTRE EN MAIRIE



Enquête publique PPRPI

LORETTE



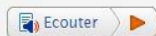
- Vous recherchez - OK

ACCUEIL > A LA UNE

ENQUÊTE PUBLIQUE : PROJET DE PLAN DE PRÉVENTION DES RISQUES NATURELS PRÉVISIBLES D'INONDATION DE LA RIVIÈRE GIER ET DE SES AFFLUENTS



Publié le 28 novembre 2016



Mots-clés : [enquête](#) [pprpi](#) [publique](#)

Par **arrêté interpréfectoral** en date du 26 octobre 2016, le préfet du Rhône et le préfet de la Loire ont décidé de soumettre à enquête publique pendant une durée de 40 jours du **lundi 28 novembre 2016 au vendredi 6 janvier 2017 inclus** le projet de plan de prévention des risques naturels prévisibles d'inondation (PPRNP) de la rivière « le Gier » et ses affluents.

Le dossier d'enquête

RIVE DE GIER

SAINT-CHAMOND



> Accueil > Recherche avancée

RECHERCHE AVANCÉE

Saisissez vos mots-clés dans le champ ci-dessous puis sélectionnez la rubrique ou la sous-rubrique dans laquelle vous souhaitez effectuer votre recherche.
Si vous souhaitez rechercher dans l'intégralité du site, sélectionnez "Toutes les rubriques".

Votre recherche :
Rubrique(s) consultée(s) :

[annuler](#) [rechercher](#)

Les documents de votre recherche :

Documents :	Publié le :
Avis d'enquête publique PPRI 2016	10 Novembre 2016
Le plan de prévention des risques naturels et technologiques	10 Novembre 2016

La Commune de Saint Chamond fait l'objet d'un arrêté inter préfectoral en date du 9 septembre 2009 modifié par arrêté du 2 mai 2011 prescrivant l'établissement d'un Plan de Prévention des Risques Naturels Prévisibles d'inondation (PPRNpi) de la rivière le Gier et ses affluents.

SAINT CHAMOND



[VIE QUOTIDIENNE](#) | [VIE DÉMOCRATIQUE](#) | [JEUNESSE](#) | [SPORTS ET LOISIRS](#) | [CULTURE](#) | [CADRE DE VIE](#)

Cadre de vie

- URBANISME**
- GÉOGRAPHIE
- VOIRIE - RÉSEAUX
- LES RÉALISATIONS
- L'ENVIRONNEMENT
- LES MAISONS FLEURIES
- TISSU ÉCONOMIQUE
- DÉVELOPPEMENT DURABLE

Accueil > Cadre de vie > Urbanisme > Enquête publique environnementale



Enquête publique environnementale

PPRNPI du Gier et de ses affluents

**du lundi 28 novembre 2016 au
vendredi 6 janvier 2017**
Enquête publique
environnementale
Dossier consultable en Mairie



PPRNPI du Gier et de ses affluents

Enquête publique environnementale relative au plan de prévention des risques naturels prévisibles d'inondation de la rivière "Gier" et de ses affluents

SAINT JEAN BONNEFONDS



*St Maurice
sur Dargoire*

Vie municipale | La commune | Economie locale | Santé / Social | Enfance / Jeunesse | Loisirs / Associations | Patrimoine

Accueil **Flash info** Le délai de renouvellement des cartes d'identité est de 90 jours

- Menu rapide**
- Actualités
 - Manifestations
 - Plan du village
 - Services utiles
 - Marchés publics

Zoom sur

Actualités de la commune

Avis d'enquête publique

Enquête publique : Du lundi 28 novembre 2016 jusqu'au vendredi 6 janvier 2017 portant sur le proj...

Manifestations

11 Décembre
Les Aventuriers du Rhône
Aventuriers

12 Décembre
Pomm'Récré : Le Noël

SAINT MAURICE SUR DARGOIRE



**Trèves
Rhône**

A la une	Accueil	Où sommes-nous ?	Vie pratique	Conseil Municipal	Urbanisme
Intercommunalité	Associations communales	Associations intercommunales	Paroisse		
Archives	Liens amis	Contact	Emploi		

PPRNpi du Gier

Elaboration du Plan de Prévention des Risques Naturels Prévisibles d'inondation (PPRNpi) de la rivière « le Gier » et ses affluents.

Enquête publique du lundi 28 novembre 2016 au vendredi 06 janvier 2017 inclus

Le dossier est consultable en mairie de Trèves

TREVES